

Informe Epidemiológico

Situação do novo coronavírus (SARS-CoV-2) em Criciúma

Até o momento foram realizadas 7456 coletas de amostra para análise de COVID-19 em Criciúma, doença causada pelo novo coronavírus (SARS-CoV-2), considerando os exames encaminhados ao laboratório de referência (LACEN/SC) e os realizados pela rede privada, incluindo testes rápidos.

Tabela 01 - Situação do coronavírus (SARS-CoV-2) em Criciúma:

	CRICIÚMA	OUTROS MUNICÍPIOS
CONFIRMADOS	736	215
DESCARTADOS	5826	418
ÓBITOS	12	10*
RECUPERADOS	573	-

* Óbitos notificados em Criciúma de residentes de outros municípios.

Tabela 02 – Número de pacientes hospitalizados em Criciúma:

	CRICIÚMA		Outros municípios	
	02 UTI	05 Clínica	11 UTI	15 Clínica
Suspeitos hospitalizados	02 UTI	05 Clínica	11 UTI	15 Clínica
Confirmados hospitalizados	09 UTI	09 Clínica	03 UTI	03 Clínica
Total	11	14	14	18
	57			



Gráfico 01 – Proporção de casos confirmados, segundo faixa etária, Criciúma/SC:

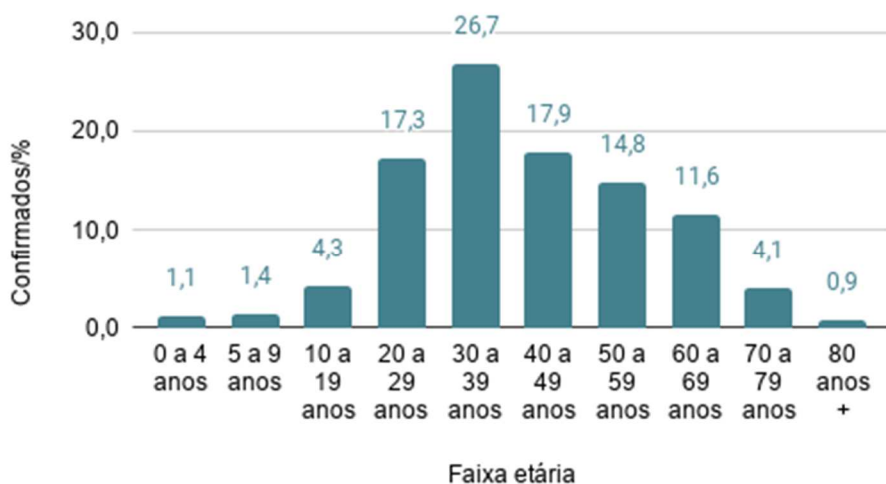


Gráfico 02 – Casos confirmados segundo sexo, Criciúma/SC:

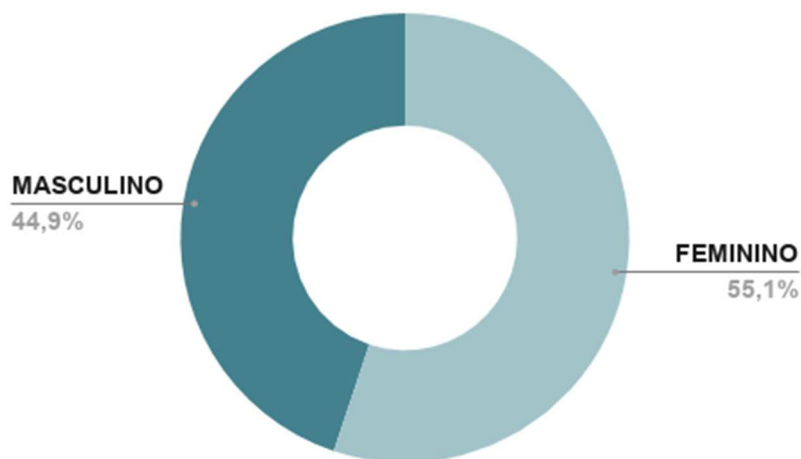
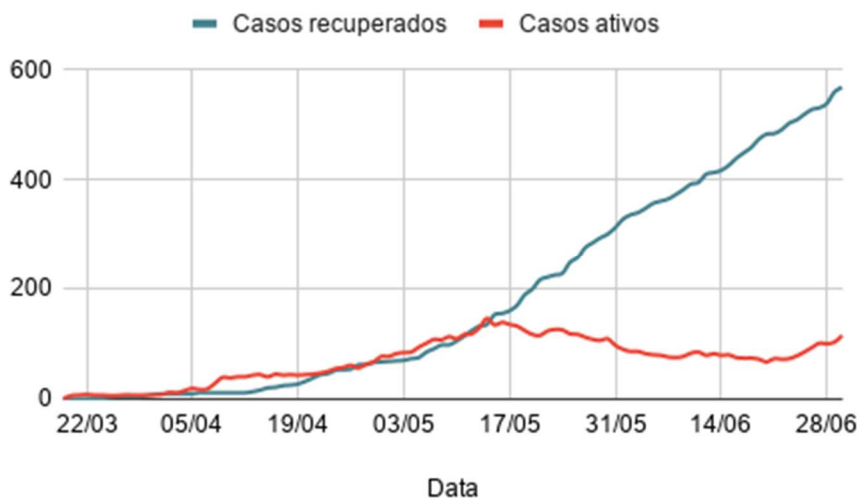


Gráfico 03 – Casos confirmados de COVID-19, recuperados e ativos, segundo data, Criciúma/SC:



BAIRRO	CONFIRMADOS	PROPORÇÃO	ÓBITOS	RECUPERADOS	ATIVOS
ANA MARIA	15	2,0	1	12	2
ARGENTINA	4	0,5	0	4	0
BOSQUE DO REPOUSO	2	0,3	0	2	0
BRASILIA	12	1,6	0	9	3
BUENOS AIRES	1	0,1	0	1	0
CATARINENSE	1	0,1	0	1	0
CEARA	2	0,3	0	2	0
CENTRO	164	22,3	3	128	33
COLONIAL	9	1,2	0	5	4
COMERCARIO	17	2,3	0	15	2
CRISTO REDENTOR	6	0,8	0	5	1
CRUZEIRO DO SUL	11	1,5	0	11	0
DEMBOSKI	1	0,1	0	0	1
IMIGRANTES	3	0,4	0	3	0
IMPERATRIZ	1	0,1	0	1	0
JARDIM ANGELICA	4	0,5	0	2	2
JARDIM DAS PAINEIRAS	1	0,1	0	1	0
JARDIM MARISTELA	3	0,4	0	3	0
LARANJINHA	10	1,4	0	9	1
LIBERDADE	2	0,3	0	1	1
LINHA ANTA	4	0,5	0	3	1
LINHA BATISTA	8	1,1	0	6	2
LOTE 6	4	0,5	0	3	1
MAE LUZIA	1	0,1	0	1	0
MARIA CEU	8	1,1	0	6	2
METROPOL	5	0,7	0	5	0
MICHEL	11	1,5	0	10	1
MILANESE	6	0,8	0	2	4
MINA BRASIL	7	0,9	0	7	0
MINA DO MATO	8	1,1	0	5	3
MINA DO TOCO	2	0,3	0	2	0
MINA UNIAO	16	2,2	0	13	3
MINEIRA NOVA	10	1,4	1	7	2
MINEIRA VELHA	10	1,4	0	9	1
MONTE CASTELO	2	0,3	0	2	0
MONTEVIDEU	1	0,1	0	1	0
MORRO ESTEVAO	1	0,1	0	1	0
N SRA DA SALETE	23	3,1	1	17	5
NASPOLINI	2	0,3	0	2	0
NOVA ESPERANÇA	6	0,8	0	5	1
OPERARIA NOVA	13	1,8	2	10	1



PARAISO	3	0,4	0	3	0
PEDRO ZANIVAM	1	0,1	0	0	1
PINHEIRINHO	25	3,4	0	18	7
PIO CORREA	18	2,4	0	16	2
PRIMEIRA LINHA	11	1,5	0	10	1
PROGRESSO	6	0,8	0	3	3
PROSPERA	15	2,0	0	10	5
QUARTA LINHA	16	2,2	1	15	0
RECANTO VERDE	6	0,8	0	6	0
RENASCER	5	0,7	0	5	0
RIO MAINA	11	1,5	0	9	2
SANGAO	3	0,4	0	3	0
SANTA AUGUSTA	15	2,0	0	13	2
SANTA BARBARA	19	2,6	0	11	8
SANTA CATARINA	1	0,1	0	0	1
SANTA LUZIA	29	3,9	1	17	11
SANTO ANTONIO	8	1,1	0	7	1
SAO CRISTOVAO	8	1,1	0	7	1
SAO DEFENDE	10	1,4	0	7	3
SAO DOMINGOS	1	0,1	0	1	0
SAO FRANCISCO	1	0,1	0	1	0
SAO JOAO	1	0,1	0	1	0
SAO JOSE	1	0,1	0	1	0
SAO LUIZ	11	1,5	0	9	2
SAO MARCOS	10	1,4	1	7	2
SAO ROQUE	2	0,3	0	2	0
SAO SEBASTIAO	24	3,3	0	16	8
SAO SIMAO	5	0,7	0	0	5
UNIVERSITARIO	4	0,5	0	2	2
VERA CRUZ	8	1,1	0	6	2
VERDINHO	4	0,5	0	4	0
VILA BELMIRO	2	0,3	0	2	0
VILA FLORESTA	2	0,3	0	2	0
VILA ISABEL	3	0,4	0	1	2
VILA MACARINI	7	0,9	1	6	0
VILA MANAUS	2	0,3	0	1	1
VILA MARIA	1	0,1	0	1	0
VILA MIGUEL	1	0,1	0	0	1
VILA RICA	3	0,4	0	2	1
VILA VISCONDE	1	0,1	0	1	0
VILA ZULEIMA	7	0,9	0	5	2
WOSOCRIS	9	1,2	0	8	1

